

Gdańsk, dn. 2025-12-15

Orange Polska S.A.
Al. Jerozolimskie 160
02-326 Warszawa

Pełnomocnik: Paulina Ciesielska
Pełnomocnictwo numer: 172/01/21
z dnia: 2021-01-13

dane do korespondencji:

NetWorks Sp. z o.o.
ul. Abpa Baraniaka 6
61-131 Poznań
tel. 538897717

Starosta Powiatu Sztumskiego
Starostwo Powiatowe w Sztumie
ul. Mickiewicza 31
82-400 Sztum

Dotyczy: ustawowego obowiązku, wynikającego z art. 152 ust. 1 i ust. 7 w związku z ust. 6 pkt 1c ustawy z dnia 27 kwietnia 2001r – Prawo ochrony środowiska (Dz.U. 2024 poz. 54).

Działając z upoważnienia Orange Polska S.A. z siedzibą Al. Jerozolimskie 160, 02-326 Warszawa, **informuję o zmianie danych w zakresie wielkości i rodzaju emisji** dla instalacji radiokomunikacyjnej **2275 (48845N!) DZIERZGON (GEB_DZIERZGON_SŁONECZNA3)** zlokalizowanej w miejscowości DZIERZGON, ul. SŁONECZNA 3. W stosunku do informacji zawartej w zgłoszeniu realizowanym dla tej instalacji w trybie art. 152 ust. 1 i 5 ustawy z dnia 27 kwietnia 2001r – Prawo ochrony środowiska (Dz.U. 2024 poz. 54), dane ulegają zmianie w następujący sposób:

9. Wielkość i rodzaj emisji²⁾:

Pole elektromagnetyczne. EIRP poszczególnych anten zostało podane w pkt 12, tj.

Lp.	Równoważna moc promieniowana izotropowo (EIRP) [W]
1.	31693
2.	31693
3.	31693

STAROSTWO POWIATOWE
82-400 SZTUM
ul. Mickiewicza 31
tel. /55/ 287-74-20; 287-74-41
fax /55/ 287-74-40

12. Szczegółowe dane, odpowiednio do rodzaju instalacji, zgodne z wymaganiami określonymi w załączniku nr 2 do Rozporządzenia:

Lp.	1)	2)	3)	4)	5)	
	Współrzędne geograficzne	Częstotliwość lub zakresy częstotliwości pracy instalacji [MHz]	Wysokość środka elektrycznego anteny [m n.p.t]	Równoważna moc promieniowana izotropowo (EIRP) [W]	Azymut [°]	Kąt pochylenia lub zakresy kątów pochylenia [°]
1.	19°20'36.7" 53°54'35.7"	700/800/900/ 1800/2100/ 2600	49	31693	40	2-12/2-12/ 2-12/2-10/ 2-10/2-10
2.	19°20'36.6" 53°54'35.7"	700/800/900/ 1800/2100/ 2600	49	31693	150	2-12/2-12/ 2-12/2-10/ 2-10/2-10
3.	19°20'36.6" 53°54'35.8"	700/800/900/ 1800/2100/ 2600	49	31693	280	2-12/2-12/ 2-12/2-10/ 2-10/2-10

*) tolerancja azymutu od -10° do +10°.

Informuję, iż dokonane zmiany w zakresie wielkości i rodzaju emisji przedmiotowej instalacji nie powodują zmiany instalacji w sposób istotny zgodnie z art. 3 pkt 7 ustawy Poś.

W załączniku przesyłam:

1. Pełnomocnictwo
2. Kopia potwierdzenia wniesienia opłaty skarbowej.
3. Sprawozdanie z pomiarów pól elektromagnetycznych wykonanych dla celów ochrony środowiska.

Otrzymują:

1. a/a
2. adresat



Signed by /
Podpisano przez:

Paulina Ciesielska

Date / Data:
2025-12-15 12:39

STACJA WYKONAWCZA
82-400 SZTUM
ul. Mickiewicza 31
tel. /55/ 287-74-20; 287-74-41
fax /55/ 287-74-47



NetWorks Sp. z o.o.
Laboratorium Badań Środowiskowych
ul. Józefa Piusa Dziekońskiego 3
00-728 Warszawa
e-mail: Laboratorium@networks.pl



AB 419

S P R A W O Z D A N I E 11564/2025/OS
Z POMIARÓW PÓL ELEKTROMAGNETYCZNYCH
WYKONANYCH DLA POTRZEB OCHRONY ŚRODOWISKA

Badany obiekt: Instalacja radiokomunikacyjna Orange Polska S.A.
Numer i nazwa: 2275 (48845N!) DZIERZGON (GEB_DZIERZGON_SLONECZNA3)
Adres: DZIERZGOŃ, SŁONECZNA 3, Powiat sztumski, WOJ. POMORSKIE

STAROSTWO POWIATOWE
82-400 SZTUM
ul. Mickiewicza 31
tel. 155/ 287-74-20; 287-74-41
fax 155/ 287-74-42

Data wykonania pomiarów: 2025-12-11

Sprawozdanie z badań bez pisemnej zgody laboratorium nie może być powielane inaczej niż w całości.
Wynik przedstawione w niniejszym sprawozdaniu odnoszą się wyłącznie do badanego obiektu i do warunków i konfiguracji urządzeń w dniu wykonywania pomiarów.

1. Właściciel badanego obiektu:

Orange Polska S.A., Al. Jerozolimskie 160, 02-326 Warszawa

2. Zleceniodawca:

Orange Polska S.A., Al. Jerozolimskie 160, 02-326 Warszawa

3. Przedstawiciel zleceniodawcy:

NetWorks Sp. z o.o.

4. Zakres zlecenia:

Wykonanie badania i opracowanie sprawozdania z pomiarów natężenia pola elektrycznego i pola magnetycznego dla instalacji radiokomunikacyjnej Orange Polska S.A. zlokalizowanej w miejscowości DZIERZGON, SŁONECZNA 3.

5. Cel zlecenia:

Wykonanie pomiarów pól elektromagnetycznych w otoczeniu instalacji radiokomunikacyjnej 2275 (48845N!) DZIERZGON (GEB_DZIERZGON_SŁONECZNA3) w odniesieniu do wymagań określonych w *Rozporządzeniu Ministra Klimatu z dnia 17 lutego 2020 r. w sprawie sposobów sprawdzania dotrzymania dopuszczalnych poziomów pól elektromagnetycznych w środowisku (Dz.U. 2022 poz. 2630)*.

6. Pomiary zostały wykonane przez:

Przybyszewski Patryk
Mach Janusz

7. Informacje o źródłach pól elektromagnetycznych

7.1. Sposób identyfikacji badanych źródeł pól elektromagnetycznych

Identyfikacji źródeł i parametrów technicznych dokonano na podstawie analizy dokumentacji dotyczącej zlecenia oraz obserwacji miejsca wykonywania badań.

7.2. Opis miejsca zainstalowania anten i urządzeń technicznych. Opis obiektu badań i jego otoczenia

Instalacja radiokomunikacyjna zlokalizowana jest na terenie ogrodzonym. Anteny zawieszono na wieży kratowej. Urządzenia sterujące oraz zasilające zainstalowano w kontenerze u podstawy wieży. Wokół instalacji znajduje się miasto.

Instalacja radiokomunikacyjna jest obiektem bezobsługowym. Okresowe stanowiska pracy związane są z prowadzonymi w zależności od potrzeb konserwacjami, przeglądami, strojeniem i naprawami.

STACJA TELEKOMUNIKACYJNA
82-400 SZTUM
ul. Mickiewicza 3
tel. 155/ 267-74-20; 267-74-42
fax 155/ 267-74-42

7.3. Parametry techniczne źródła pola elektromagnetycznego

Dane przedstawiające maksymalne parametry pracy instalacji przekazane przez zleceniodawcę:

Parametry systemu nadawczo-odbiorczego:

Charakterystyka promieniowania		Kierunkowa					
Rzeczywisty czas pracy [h/dobę]		24					
Warunki pracy		Znamionowe					
Rodzaj wytwarzanego pola		Stacjonarne					
Lp.	Częstotliwość lub zakresy częstotliwości pracy [MHz]	Typ/producent anteny	liczba anten	Azymut [°]	kąt pochylenia [°]	Wysokość środka elektrycznego anteny [m n.p.t.]	Równoważna moc promieniowana izotropowo (EIRP) [W]
1	700/800/900/1800/2100/2600	KRE1012486/1 Ericsson	1	40	2-12**/2-12**/ 2-12**/2-10**/ 2-10**/2-10**	49	31693
2	700/800/900/1800/2100/2600	KRE1012486/1 Ericsson	1	150	2-12**/2-12**/ 2-12**/2-10**/ 2-10**/2-10**	49	31693
3	700/800/900/1800/2100/2600	KRE1012486/1 Ericsson	1	280	2-12**/2-12**/ 2-12**/2-10**/ 2-10**/2-10**	49	31693

* wskazane wartości kąta pochylenia anten, zgodnie z informacją uzyskaną od zleceniodawcy, są wartościami stałymi
 ** pomiary wykonano zgodnie z pkt 13., ppkt 2 załącznika do Rozporządzenia Ministra Klimatu z dnia 17 lutego 2020 r. (Dz. U. 2022, poz. 2630).

Transmisja realizowana drogą kablową.

7.4 Inne źródła pól elektromagnetycznych

Na podstawie informacji otrzymanych od użytkownika oraz obserwacji otoczenia miejsca wykonywania pomiarów nie stwierdzono występowania innych źródeł pola-EM.

8. Opis pomiarów

8.1. Metoda badań

Zgodna z rozporządzeniem Ministra Klimatu z dnia 17 lutego 2020 r. w sprawie sposobów sprawdzania dotrzymania dopuszczalnych poziomów pól elektromagnetycznych w środowisku (Dz.U. 2022 poz. 2630), określona w pkt 25 ppkt 1 załącznika do niniejszego rozporządzenia.

8.2. Termin pomiarów i warunki środowiskowe

Podczas wykonywania pomiarów pól elektromagnetycznych nie występowały opady atmosferyczne. Wyniki pomiaru parametrów pogodowych przedstawia poniższa tabela:

Data [rrrr-mm-dd]	Godzina [hh:mm-hh:mm]	Warunki środowiskowe			
		Temperatura [°C]		Wilgotność względna [%]	
2025-12-11	15:55-16:55	Przed pomiarem	Po pomiarach	Przed pomiarem	Po pomiarach
		9.2	8.6	66.2	66.6

Przedstawione wyżej warunki środowiskowe, występujące podczas wykonywania pomiarów pól elektromagnetycznych, są zgodne ze specyfikacją techniczną użytego zestawu pomiarowego.

STAROSTWO POWIATOWE
 82-400 SZTUM
 ul. Mickiewicza 31
 tel. /55/ 287-74-20; 287-74-41
 fax /55/ 287-74-42

Sprawozdanie z badań bez pisemnej zgody laboratorium nie może być powielane inaczej niż w całości.
 Wynik przedstawione w niniejszym sprawozdaniu odnoszą się wyłącznie do badanego obiektu i do warunków i konfiguracji urządzeń w dniu wykonywania pomiarów.

8.3. Warunki pracy urządzeń nadawczych

Podczas pomiarów w przypadku uzyskania wyniku pomiaru szerokopasmowego wykonanego zastosowaną metodą, dla zakresów częstotliwości od 10 MHz do 300 GHz, powiększonego o rozszerzoną niepewność pomiaru U dla współczynnika rozszerzenia $k = 2$ przekraczającego 70% najniższej dopuszczalnej wartości składowej elektrycznej lub magnetycznej pola dla objętych pomiarami zakresów częstotliwości, uwzględnia się poprawki pomiarowe przekazane przez zleceniodawcę, umożliwiające uwzględnienie maksymalnych parametrów pracy instalacji zgodnie z pkt 7 załącznika do Rozporządzeniem Ministra Klimatu z dnia 17 lutego 2020 r. w sprawie sposobów sprawdzania dotrzymania dopuszczalnych poziomów pól elektromagnetycznych w środowisku (Dz. U. 2022, poz. 2630) zaznaczając, że wymagane jest wykonanie pomiaru z wykorzystaniem miernika selektywnego. W przypadku uzyskania wyniku pomiaru szerokopasmowego wykonanego zastosowaną metodą, dla zakresów częstotliwości od 10 MHz do 300 GHz, powiększonego o rozszerzoną niepewność pomiaru U dla współczynnika rozszerzenia $k = 2$ nieprzekraczającego 70% najniższej dopuszczalnej wartości składowej elektrycznej lub magnetycznej pola dla objętych pomiarami zakresów częstotliwości, nie uwzględnia się poprawek pomiarowych.

8.4. Wyposażenie pomiarowe

Zestaw pomiarowy służący do pomiaru natężenia składowej elektrycznej pola elektromagnetycznego złożony z szerokopasmowego miernika i sondy pomiarowej:

Oznaczenie miernika	Producent	Model	Numer fabryczny	Oznaczenie sondy	Producent	Model	Numer fabryczny
MF-04	Narda Safety Test Solution	Miernik pól elektromagnetycznych Narda FieldMan	C-0167	SF-07	Narda Safety Test Solution	Sonda EFD-9091	A-0063

Mierniki natężenia pola elektromagnetycznego podlegają okresowemu sprawdzeniu zgodnie z procedurą wewnętrzną P-03 i PB-01. Świadczenie wzorcowania zestawu pomiarowego z dnia 2 grudnia 2024 o numerze LWiMP/W/417/24 wydane przez Politechnikę Wrocławską. Data ważności świadectwa wzorcowania: 2 grudnia 2026 (zgodnie z procedurą wewnętrzną P-03).

Termohigrometr:

Oznaczenie:	TH-35	Producent:	TESTO	Model:	Termohigrometr TESTO 625
-------------	-------	------------	-------	--------	--------------------------

Data ważności świadectwa wzorcowania: 20 lutego 2028 (zgodnie z procedurą wewnętrzną P-03).

Dalmierz:

Oznaczenie	Producent	Typ	Numer seryjny	Nr świadectwa wzorcowania	Data świadectwa wzorcowania
D-08	Leica	Dalmierz Leica Disto D510	1042957273	Z3- Z32.4180.182.2024.4196.1	7 stycznia 2025

Data ważności świadectwa wzorcowania: 7 stycznia 2025 (zgodnie z procedurą wewnętrzną P-03).

Odbiornik GNSS:

Odbiornik GNSS wbudowany w miernik natężenia pola elektromagnetycznego użyty podczas pomiarów	Producent	Model
	UBlox	NEO-M8T

Odbiorniki podlegają okresowemu sprawdzeniu zgodnie z procedurą wewnętrzną P-03.

STAROSTWO POWIATOWE
82-400 SZTUM
ul. Mickiewicza 31
tel. 155/ 287-74-20; 287-74-41
fax 155/ 287-74-42

Sprawozdanie z badań bez pisemnej zgody laboratorium nie może być powielane inaczej niż w całości.
Wynik przedstawione w niniejszym sprawozdaniu odnoszą się wyłącznie do badanego obiektu i do warunków i konfiguracji urządzeń w dniu wykonywania pomiarów.

9. Wyniki pomiarów

Pole elektryczne

Nr pionu	Opis umiejscowienia pionu (punktu pomiarowego)	Wysokość pomiaru [m]	Zmierzona wartość natężenia pola elektrycznego E [V/m] ^{1,5}	Wartość natężenia pola elektrycznego powiększona o niepewność pomiaru ⁴ E [V/m]	Wskaźnikowa wartość poziomu emisji pól elektromagnetycznych WMe ³	Współrzędne geograficzne pionu (punktu pomiarowego) ²
1	DPP - w płaszczyźnie otworu okiennego budynku mieszkalnego, na parterze, Słoneczna 6, Dzierżgoń	0.3-2.0	<1.0*	1.3	0.05	53°54'33.5" 19°20'38.4"
2	GKP w odległości poziomej 14m od anteny sektorowej az. 40°	0.3-2.0	<1.0*	1.3	0.05	53°54'36.0" 19°20'37.3"
3	GKP w odległości poziomej 35m od anteny sektorowej az. 40°	0.3-2.0	<1.0*	1.3	0.05	53°54'36.7" 19°20'38.0"
4	GKP w odległości poziomej 71m od anteny sektorowej az. 40°	0.3-2.0	<1.0*	1.3	0.05	53°54'37.4" 19°20'39.1"
5	GKP w odległości poziomej 106m od anteny sektorowej az. 40°	0.3-2.0	<1.0*	1.3	0.05	53°54'38.5" 19°20'40.6"
6	PKP na az. 106° w odległości poziomej 36m od anteny sektorowej az. 40°	0.3-2.0	<1.0*	1.3	0.05	53°54'35.3" 19°20'38.4"
7	PKP na az. 323° w odległości poziomej 29m od anteny sektorowej az. 280°	0.3-2.0	<1.0*	1.3	0.05	53°54'36.4" 19°20'35.5"
8	GKP w odległości poziomej 8m od anteny sektorowej az. 150°	0.3-2.0	<1.0*	1.3	0.05	53°54'35.3" 19°20'37.0"
9	GKP w odległości poziomej 36m od anteny sektorowej az. 150°	0.3-2.0	<1.0*	1.3	0.05	53°54'34.6" 19°20'37.7"
10	GKP w odległości poziomej 67m od anteny sektorowej az. 150°	0.3-2.0	<1.0*	1.3	0.05	53°54'33.8" 19°20'38.4"
11	GKP w odległości poziomej 107m od anteny sektorowej az. 150°	0.3-2.0	<1.0*	1.3	0.05	53°54'32.8" 19°20'39.5"
12	PKP na az. 228° w odległości poziomej 21m od anteny sektorowej az. 280°	0.3-2.0	<1.0*	1.3	0.05	53°54'35.3" 19°20'35.5"
13	GKP w odległości poziomej 7m od anteny sektorowej az. 280°	0.3-2.0	<1.0*	1.3	0.05	53°54'35.6" 19°20'36.2"
14	GKP w odległości poziomej 35m od anteny sektorowej az. 280°	0.3-2.0	<1.0*	1.3	0.05	53°54'36.0" 19°20'34.8"
15	GKP w odległości poziomej 71m od anteny sektorowej az. 280°	0.3-2.0	<1.0*	1.3	0.05	53°54'36.0" 19°20'32.6"
16	GKP w odległości poziomej 106m od anteny sektorowej az. 280°	0.3-2.0	<1.0*	1.3	0.05	53°54'36.4" 19°20'30.8"
-	GKP w odległości poziomej 293m od anteny sektorowej az. 40°	0.3-2.0	<1.0*	1.3	0.05	53°54'42.8" 19°20'47.0"
-	GKP w odległości poziomej 302m od anteny sektorowej az. 280°	0.3-2.0	<1.0*	1.3	0.05	53°54'37.4" 19°20'20.4"

Sprawozdanie z badań bez pisemnej zgody laboratorium nie może być powielane inaczej niż w całości.

Wynik przedstawione w niniejszym sprawozdaniu odnoszą się wyłącznie do badanego obiektu i do warunków i konfiguracji urządzeń w dniu wykonywania pomiarów.

-	GKP w odległości poziomej 297m od anteny sektorowej az. 150°	0.3-2.0	<1.0*	1.3	0.05	53°54'27.4" 19°20'44.9"
---	--	---------	-------	-----	------	----------------------------

Pole magnetyczne (wyznaczone na podstawie pomiaru wartości natężenia pola elektrycznego)

Nr pionu	Opis umiejscowienia pionu (punktu pomiarowego)	Wysokość pomiaru [m]	Wartość natężenia pola magnetycznego H [A/m] ¹	Wartość natężenia pola magnetycznego powiększona o niepewność pomiaru ⁴ H [A/m]	Wskaźnikowa wartość poziomu emisji pól elektromagnetycznych WM _H ³	Współrzędne geograficzne pionu (punktu pomiarowego) ²
1	DPP - w płaszczyźnie otworu okiennego budynku mieszkalnego, na parterze, Słoneczna 6, Dzierzgoń	0.3-2.0	<0.003*	0.003	0.05	53°54'33.5" 19°20'38.4"
2	GKP w odległości poziomej 14m od anteny sektorowej az. 40°	0.3-2.0	<0.003*	0.003	0.05	53°54'36.0" 19°20'37.3"
3	GKP w odległości poziomej 35m od anteny sektorowej az. 40°	0.3-2.0	<0.003*	0.003	0.05	53°54'36.7" 19°20'38.0"
4	GKP w odległości poziomej 71m od anteny sektorowej az. 40°	0.3-2.0	<0.003*	0.003	0.05	53°54'37.4" 19°20'39.1"
5	GKP w odległości poziomej 106m od anteny sektorowej az. 40°	0.3-2.0	<0.003*	0.003	0.05	53°54'38.5" 19°20'40.6"
6	PKP na az. 106° w odległości poziomej 36m od anteny sektorowej az. 40°	0.3-2.0	<0.003*	0.003	0.05	53°54'35.3" 19°20'38.4"
7	PKP na az. 323° w odległości poziomej 29m od anteny sektorowej az. 280°	0.3-2.0	<0.003*	0.003	0.05	53°54'36.4" 19°20'35.5"
8	GKP w odległości poziomej 8m od anteny sektorowej az. 150°	0.3-2.0	<0.003*	0.003	0.05	53°54'35.3" 19°20'37.0"
9	GKP w odległości poziomej 36m od anteny sektorowej az. 150°	0.3-2.0	<0.003*	0.003	0.05	53°54'34.6" 19°20'37.7"
10	GKP w odległości poziomej 67m od anteny sektorowej az. 150°	0.3-2.0	<0.003*	0.003	0.05	53°54'33.8" 19°20'38.4"
11	GKP w odległości poziomej 107m od anteny sektorowej az. 150°	0.3-2.0	<0.003*	0.003	0.05	53°54'32.8" 19°20'39.5"
12	PKP na az. 228° w odległości poziomej 21m od anteny sektorowej az. 280°	0.3-2.0	<0.003*	0.003	0.05	53°54'35.3" 19°20'35.5"
13	GKP w odległości poziomej 7m od anteny sektorowej az. 280°	0.3-2.0	<0.003*	0.003	0.05	53°54'35.6" 19°20'36.2"
14	GKP w odległości poziomej 35m od anteny sektorowej az. 280°	0.3-2.0	<0.003*	0.003	0.05	53°54'36.0" 19°20'34.8"
15	GKP w odległości poziomej 71m od anteny sektorowej az. 280°	0.3-2.0	<0.003*	0.003	0.05	53°54'36.0" 19°20'32.6"

Sprawozdanie z badań bez pisemnej zgody laboratorium nie może być powielane inaczej niż w całości.
 Wynik przedstawione w niniejszym sprawozdaniu odnoszą się wyłącznie do badanego obiektu i do warunków i konfiguracji urządzeń w dniu wykonywania pomiarów.

16	GKP w odległości poziomej 106m od anteny sektorowej az. 280°	0.3-2.0	<0.003*	0.003	0.05	53°54'36.4" 19°20'30.8"
-	GKP w odległości poziomej 293m od anteny sektorowej az. 40°	0.3-2.0	<0.003*	0.003	0.05	53°54'42.8" 19°20'47.0"
-	GKP w odległości poziomej 302m od anteny sektorowej az. 280°	0.3-2.0	<0.003*	0.003	0.05	53°54'37.4" 19°20'20.4"
-	GKP w odległości poziomej 297m od anteny sektorowej az. 150°	0.3-2.0	<0.003*	0.003	0.05	53°54'27.4" 19°20'44.9"

GKP – Główny Kierunek Pomiarowy

DPP – Dodatkowy Pion Pomiarowy

PKP – Pomocniczy Kierunek Pomiarowy

¹ wyniki oznaczone * są wynikami poniżej czułości zestawu pomiarowego i są wynikami spoza zakresu akredytacji. Do obliczenia wyniku skorygowanego przyjęto wartość skorelowaną z rzeczywistym wynikiem pomiaru - dolną granicę akredytowanego zakresu pomiarowego metody

² współrzędne geograficzne pozyskane metodą pomiaru bezpośredniego

³ do wyznaczenia wartości wskaźnikowej W_{ME} i W_{MH} przyjęto na podstawie uzgodnień z klientem oraz rozpoznania źródeł, jako wartości dopuszczalne pola elektrycznego i magnetycznego odpowiednio 28 V/m i 0,073 A/m.

⁴ do wyznaczenia niepewności dla wyników poniżej czułości zestawu pomiarowego, przyjęto niepewność dla minimalnej wartości z zakresu pomiarowego.

⁵ maksymalna wartość chwilowa

Niepewność oszacowano zgodnie z dokumentem P-03 „Procedura nadzoru nad wyposażeniem” w postaci niepewności rozszerzonej wynikającej z niepewności standardowej pomnożonej przez współczynnik rozszerzenia $k=2$.

Całkowita szacowana niepewność rozszerzona składowej E wynosi odpowiednio: 28.1% dla częstotliwości do 4 GHz

Umiejscowienie pionów (punktów) pomiarowych przedstawiono w załączniku nr 2 do niniejszego sprawozdania.

Pomiary wykonano na terenach przeznaczonych pod zabudowę mieszkaniową w obszarze pomiarowym, w którym na podstawie uprzednio przeprowadzonych obliczeń, stwierdzono występowanie w danych zakresach częstotliwości pól elektromagnetycznych o poziomach zbliżonych do poziomów dopuszczalnych, określonych w przepisach wydanych na podstawie art. 122 ust. 1 ustawy z dnia 27 kwietnia 2001 r. – Prawo ochrony środowiska.

10. Omówienie wyników pomiarów

W związku z tym, że żadna z wartości zmierzonych, udokumentowanych w tabelach w pkt. 9, uzyskanych w skutek zastosowania pomiaru szerokopasmowego, powiększonego o rozszerzoną niepewność pomiaru U dla współczynnika rozszerzenia $k = 2$ nie przekroczyła 70% najniższej dopuszczalnej wartości składowej elektrycznej lub magnetycznej pola dla objętych pomiarami zakresów częstotliwości, nie uwzględnia się poprawek pomiarowych.

W wyniku zastosowania sposobu sprawdzenia dotrzymania dopuszczalnych poziomów pól elektromagnetycznych w środowisku, zgodnie pkt 25 ppkt 1 Rozporządzenia Ministra Klimatu z dnia 17 lutego 2020 r. (Dz. U. 2022, poz. 2630), w związku z tym, że żadna z wartości wskaźnikowych, udokumentowanych w tabelach w pkt. 9 nie przekracza wartości 1, stwierdza się, że w miejscach, w których wykonano pomiary w otoczeniu instalacji radiokomunikacyjnej 2275 (48845N!) DZIERZGON (GEB_DZIERZGON_SLONECZNA3), dopuszczalne poziomy pól elektromagnetycznych w środowisku należy uznać za dotrzymane.

STAROSTWO POWIATOWE
82-400 S7TUM
ul. Mickiewicza 31
tel. 155/ 257-74-20; 257-74-41

11. Podstawa prawna

- 1) Ustawa z dnia 27 kwietnia 2001 r. Prawo ochrony środowiska (T. j. Dz. U. z 2025 r., poz. 647 z późn. zm.)
- 2) Rozporządzenie Ministra Zdrowia z dnia 17 grudnia 2019 r. w sprawie dopuszczalnych poziomów pól elektromagnetycznych w środowisku (Dz. U. 2019, poz. 2448)
- 3) Rozporządzenie Ministra Klimatu z dnia 17 lutego 2020 r. w sprawie sposobów sprawdzania dotrzymania dopuszczalnych poziomów pól elektromagnetycznych w środowisku (Dz. U. 2022, poz. 2630),
- 4) Akredytacja nr AB 419 wydana przez Polskie Centrum Akredytacji (wydanie 23, z dnia 5 marca 2024 r.)

12. Spis załączników

- Załącznik 1. Lokalizacja obiektu badań
- Załącznik 2. Usytuowanie pionów (punktów) pomiarowych
- Załącznik 3. Dokumentacja fotograficzna obiektu badań

13. Data wydania i autoryzowania sprawozdania

Obliczenia i sprawozdanie wykonał :

Karolina
Blanik

Elektronicznie podpisany
przez Karolina Blanik
Data: 2025.12.12
14:16:56 +01'00'

Sprawozdanie autoryzował:



Signed by /
Podpisano przez:

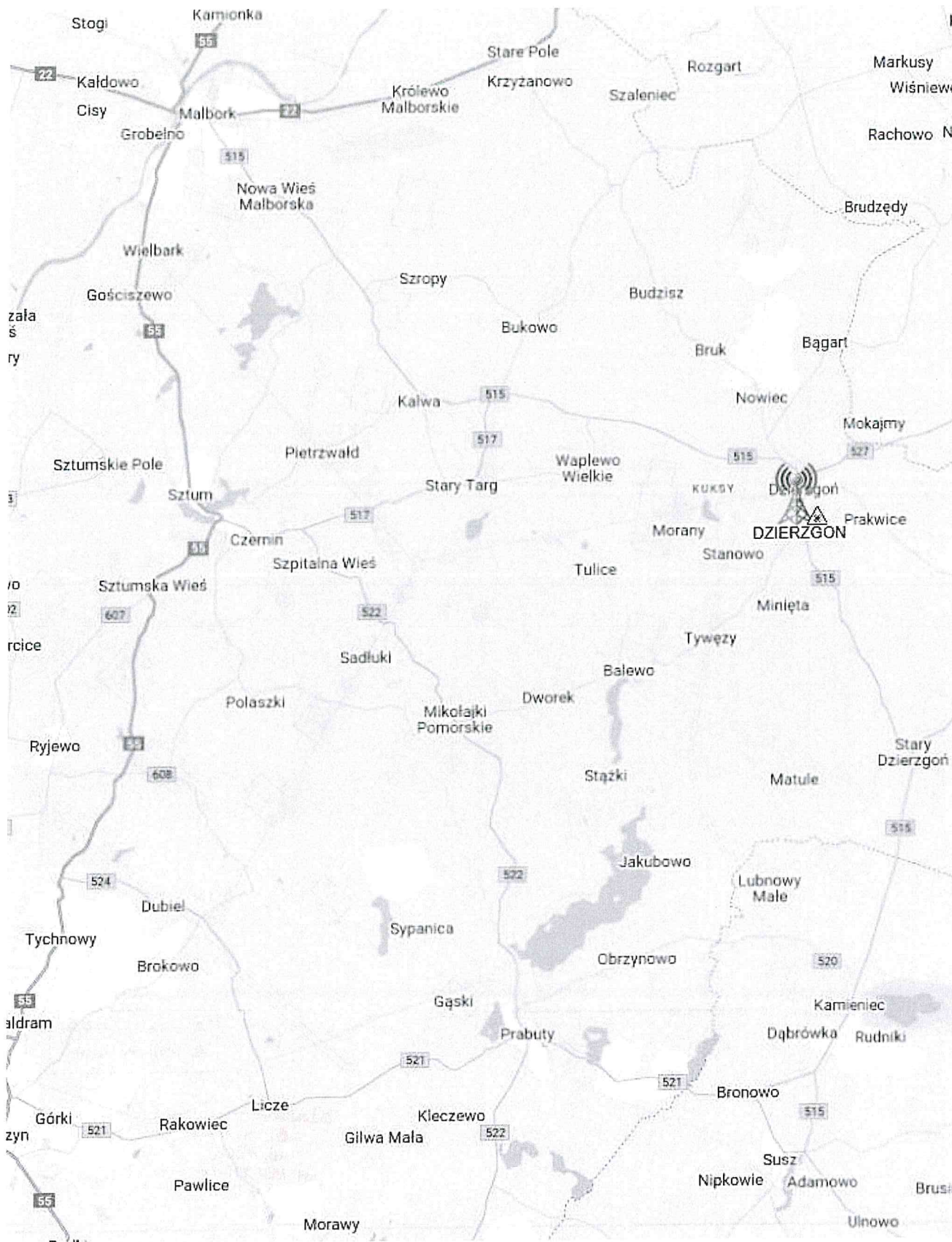
Anna Kacperska

Date / Data:
2025-12-15 09:09

Koniec sprawozdania

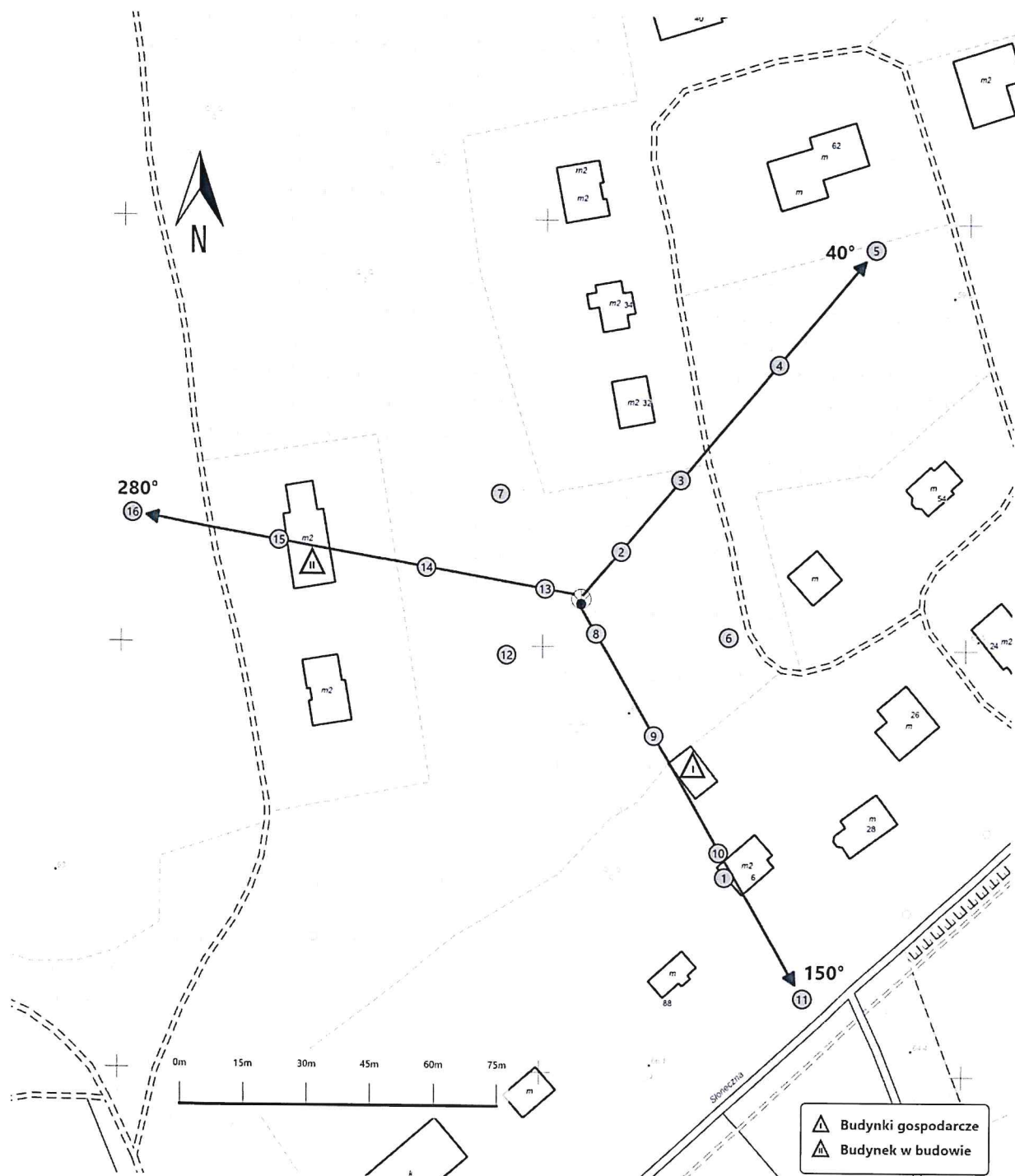
STAROSTWO POWIATOWE
82-400 SZTUM
ul. Mickiewicza
tel. 155/ 287-74-20; 287-74-41
fax 155/ 287-74-42

Sprawozdanie z badań bez pisemnej zgody laboratorium nie może być powielane inaczej niż w całości.
Wynik przedstawione w niniejszym sprawozdaniu odnoszą się wyłącznie do badanego obiektu i do warunków i konfiguracji urządzeń w dniu wykonywania pomiarów.



















Załącznik nr 1	Instalacja radiokomunikacyjna Orange Polska S.A. 2275 (48845N!) DZIERZGON (GEB_DZIERZGON_SLONECZNA3) Lokalizacja instalacji
----------------	---

STAROSTWO POWIATOWE
82-400 SZTUM
ul. Mickiewicza 31
tel. 155/ 267-74-20; 267-74-4*



STABUS tel. 22 631 11 44
 82-400 54 000
 ul. Mickiewicza 101
 tel. 155/ 267-74-41 21-74-41
 fax 155/ 267-74-42

Załącznik nr 2	Instalacja radiokomunikacyjna Orange Polska S.A. GEB_DZIERZGON_SLONECZNA3 (48845N!) Usytuowanie pionów pomiarowych w otoczeniu instalacji radiokomunikacyjnej					
Legenda:	<table style="width: 100%; border: none;"> <tr> <td style="text-align: center;"> Źródło pola elektromagnetycznego</td> <td style="text-align: center;"> Brak dostępu</td> <td style="text-align: center;"> Pion pomiarowy</td> <td style="text-align: center;"> Kierunek oddziaływania anten sektorowych</td> <td style="text-align: center;"> Kierunek oddziaływania anten radioliniowych</td> </tr> </table>	 Źródło pola elektromagnetycznego	 Brak dostępu	 Pion pomiarowy	 Kierunek oddziaływania anten sektorowych	 Kierunek oddziaływania anten radioliniowych
 Źródło pola elektromagnetycznego	 Brak dostępu	 Pion pomiarowy	 Kierunek oddziaływania anten sektorowych	 Kierunek oddziaływania anten radioliniowych		



STAROSTWO POWIATOWE
82-400 SZTUM
ul. Mickiewicza 31
tel. /55/ 267-74-20; 267-74-44
fax. /55/ 267-74-45

Załącznik nr 3	Instalacja radiokomunikacyjna Orange Polska S.A. 2275 (48845N!) DZIERZGON (GEB_DZIERZGON_SLONECZNA3) Dokumentacja fotograficzna
----------------	---

