

Nazwa Komórki organizacyjnej GK
Znak sprawy: GK.IV.3040.1.2020.KSz

PROTOKÓŁ ZAMÓWIENIA PUBLICZNEGO
dla zamówień o wartości powyżej 50 000 zł do 30 000 euro
Roboty-budowlane/Usługi /Dostawy*

1. Przedmiot zamówienia:
„Przetworzenie do postaci cyfrowej oraz utworzenie rejestrów przestrzennych dokumentów źródłowych w relacyjnej hurtowni danych Geomaticus – działającej pod kontrolą zintegrowanego systemu informatycznego TurboEWID wersja 9.2 oraz ich integracja z obiektami baz danych EGIB, BDOT500, GESUT”.
2. Opis przedmiotu zamówienia: Szczegółowy opis przedmiotu zamówienia stanowi załącznik do umowy - warunki techniczne .
3. W dniu 21 lipca 2020 r. zamieszczono zapytanie ofertowe na stronie Zamawiającego: bip.powiatosztumski.pl/zamówienia-publiczne
4. W terminie do dnia 29 lipca 2020 r. do godz. 15³⁰ złożone zostały następujące oferty:

Lp.	Nazwa i adres oferenta	Kryteria wyboru			Cena netto	Cena brutto	Uwagi
		Gwarancja	Termin realizacji zamówienia	Cena brutto			
1	Geopartner Geomatics Sp. z o.o. Ul. Rakoczego 31, 80-171 Gdańsk	Wydłużony okres gwarancji dodatkowe 36 miesięcy	30.10.2020 r.	96 000 zł	78 048,78 zł	96 000,00 zł	

4. Otwarcia ofert dokonali:
Krystyna Szczepanek – Geodeta Powiatowy
5. W wyniku analizy ofert zamówienie udzielone zostanie:

Firmie Geopartner Geomatics Sp. z o.o. Ul. Rakoczego 31, 80-171 Gdańsk na łączną kwotę 96 000,00 zł brutto, termin wykonania do 30.10.2020 r. z wydłużonym terminem gwarancji o dodatkowe 36 miesięcy

6. Uzasadnienie wyboru oferty najkorzystniejszej:


W wyniku przeprowadzenia postępowania ofertowego pn.

„Przetworzenie do postaci cyfrowej oraz utworzenie rejestrów przestrzennych dokumentów źródłowych w relacyjnej hurtowni danych Geomaticus – działającej pod kontrolą zintegrowanego systemu informatycznego TurboEWID wersja 9.2 oraz ich integracja z obiektami baz danych EGIB, BDOT500, GESUT.” do dnia 29 lipca 2020 r. godz. 15³⁰ wpłynęła jedna oferta - firma: Geopartner Geomatics Sp. z o.o.


Złożona oferta zawiera wymagane dokumenty i załączniki. Oferta została dostarczona w terminie oraz w formie dopuszczonej przez Zamawiającego i nie podlegała odrzuceniu.

Jako kryterium oceny ofert Zamawiający ustalił w 60% cenę, w 30% wydłużony okres gwarancji, 10% skrócony termin wykonania.

Z up. STAROSTY



inż. Krystyna Szczepanek
Geodeta Powiatowy

Sporządził:
(pieczęć imienna i podpis osoby sporządzającej)

Akceptuję: **Z up. STAROSTY**

mgr inż. Maria Bachir
w.z. Naczelnika
Wydziału Geodezji, Kartografii
Katastru i Gospodarki Nieruchomościami

.....
(pieczęć imienna i podpis kierownika komórki organizacyjnej)

Zatwierdzam / Nie zatwierdzam:*


STAROSTA
(pieczęć imienna i podpis Starosty)
Sylwia Celmer

* Niewłaściwe skreślić