





.....  
/nadawca/

  
2026-05-21  




Starostwo Powiatowe w Sztumie  
2026-05-20  
12012/2026  
  
254756

  
**Gmina Mikołajki Pomorskie**  
**82-433 Mirowice**  
**Zam. Mirowice**

.....  
/adresat/

### ZAWIADOMIENIE

o czynnościach wznowienia znaków granicznych i wyznaczeniu punktów granicznych granic nieruchomości, przyjęcia granic oraz ustalenia przebiegu granic działek ewidencyjnych

Działając na podstawie zlecenia  współwłaścicieli działki nr 233/3 położonej w obrębie Postolin, Gmina Sztum, zawiadamiam Pana , że w dniu 2026-06-30 o godz. 10<sup>00</sup> w Postolinie, w terenie na gruncie nastąpi okazanie przebiegu granic nieruchomości oznaczonej w ewidencji gruntów i budynków jako działki nr 233/3 obręb Postolin, Gmina Sztum.

Przedmiotowa działka graniczy z działkami nr 234 i 235, które stanowią Pana własność.

W związku z powyższym, jako zainteresowanego, zapraszam do wzięcia udziału w opisanych wyżej czynnościach.

Znak sprawy : ID 6640.388.2026

GEODETA UPRAWNIONY  
nr uprawnień 21190  
mgr inż.  Magdalena Jurewicz

Geodeta ..... 2026-05-20  
( podpis i data )

Uwaga!

Strony są proszone o przybycie w oznaczonym terminie z dokumentami tożsamości.

W imieniu osób nieobecnych mogą występować upoważnieni pełnomocnicy.

Niestawiennictwo stron nie wstrzymuje czynności geodety ( art.39 ust.3 oraz art.32, ust.3 ustawy z dnia 17 maja 1989 r. – Prawo geodezyjne i kartograficzne ( Dz.U. z 2005 r. Nr 240, poz.2027 z późniejszymi zmianami).

Z czynności wznowienia, wyznaczenia i przyjęcia granic oraz ustalenia przebiegu granic działek ewidencyjnych zostaną sporządzone protokoły.

Nr telefonu kontaktowego : 603746567